

# LINCOLNPARK

**Buurtnaam en  
straatnamen Lincolnpark**

# Colofon

## **Tekst, vormgeving en drukwerk**

Gemeente Haarlemmermeer  
Postbus 250  
2130 AG Hoofddorp  
Telefoon 0900 1852  
E-mail [info@haarlemmermeer.nl](mailto:info@haarlemmermeer.nl)  
Internet [www.haarlemmermeer.nl](http://www.haarlemmermeer.nl)

## **Fotografie**

Janneke van Bergen - ORKA

**28 maart 2023**

# Inhoudsopgave

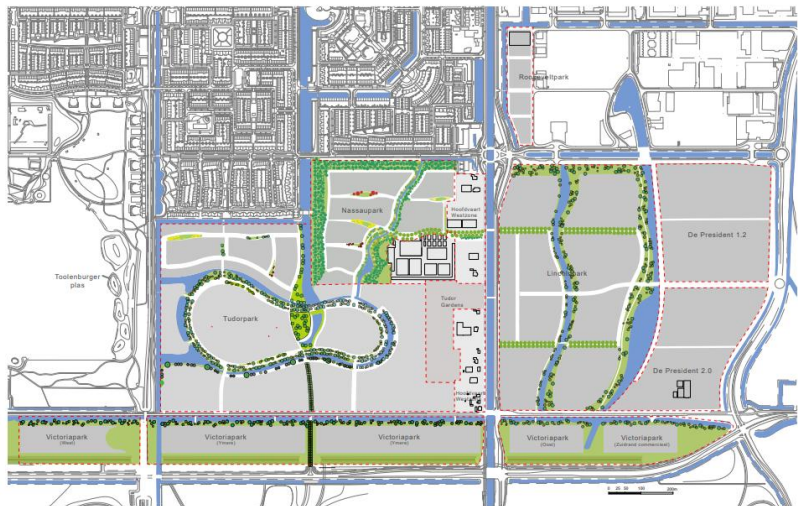
<b>1.</b>	<b>VASSTELLING BUURTNAAM LINCOLNPARK .....</b>	<b>4</b>
<b>2.</b>	<b>STRAATNAMEN LINCOLNPARK .....</b>	<b>5</b>
2.1	Inleiding .....	5
2.2	Straatnamen flora en fauna aan de hand van de landschapsvisie en deelbiotopen Lincolnpark .....	5
2.2.1	Toekenning namen .....	5
2.2.2	Straatnamen .....	6
2.2.3	Adviesrondes najaar 2022 .....	6
2.2.4	Straatnamen .....	6
	2.2.4.1 1. ADRESDRAGENDE STRAATNAMEN .....	6
	2.2.4.2 2. WANDELPADEN .....	7

# 1. VASSTELLING BUURTNAAM LINCOLNPARK

Oorspronkelijk was er aan de Hoofdweg Oostzijde (gelegen tussen de Bennebroekerweg en Johan Enschedélaan) een boerderij gevestigd (genaamd De President) die inmiddels is gesloopt. Het bedrijventerrein De President is hiernaar vernoemd. Het bedrijvenpark strekte zich oorspronkelijk uit tot het gebied dat is omsloten tussen Hoofdweg Oostzijde, Bennebroekerweg, Spoorlaan en Jacobus Spijkerdreef. Grote delen hiervan zijn inmiddels gerealiseerd. Later is besloten dat enkele zuidwestelijke delen van bedrijventerrein De President beter met woningen konden worden ontwikkeld. Hiertoe is in 2017 door de gemeenteraad een regionaal masterplan 'Essentiekaart De Parken' vastgesteld. Hierin zijn meerdere nieuwe woongebieden in Hoofddorp Zuid op hoofdlijnen ruimtelijk en programmatisch uitgewerkt. Hierin is ook de opzet van de voorlopige buurtnamen van de nieuwe woongebieden opgenomen (Tudorpark, Tudorgardens, Nassaupark, en de gebieden die oorspronkelijk als bedrijventerreinen waren bedacht Rooseveltpark en Lincolnpark). Bij de buurtnamen Rooseveltpark en Lincolnpark is daarbij een relatie gemaakt met het naastgelegen bedrijventerreinen De President door de namen van twee voormalige Amerikaanse presidenten in de naam op te nemen. De toevoeging van park verwijst naar de woningbouw. Zo is in aansluiting op bedrijventerrein 'De President' en het regionale masterplan voor dit gebied de naam 'Lincolnpark' ontstaan, als onderdeel van de familie van parken, en via de naam Lincoln een verwijzing naar De President.

De naam 'Lincolnpark' is als definitieve buurtnaam voor deze woonwijk vastgesteld.

Het idee is om deze verwijzing via kunst in de wijk ook fysiek zichtbaar te maken, bijvoorbeeld in het deelgebied centrum of in het oostelijke park dat als overgangsgebied naar De President wordt uitgewerkt. Dit wordt nader uitgewerkt. Eventueel kan later de contour van de buurtnaam Lincolnpark iets worden uitgebreid met het nog uit te werken overgangsgebied richting De President (hier komt een stedelijke mix van wonen en kleinschalige bedrijven).



# 2. STRAATNAMEN LINCOLNPARK

## 1.1 Inleiding

Vanuit de duurzame projectdoelstellingen, straatnamenwerkgroep en communicatiebureau Buhrs is voorgesteld om de straatnamen binnen gebiedsontwikkeling Lincolnpark ('LP') naar flora en fauna namen te vernoemen. Doel van deze straatnamenvernoeming is om:

- De wijkidentiteit van Lincolnpark te versterken (herkenbare familie van namen)
- De beleving van de wijk als park te versterken
- De beleving van de lokale natuur te versterken (ecologie en biodiversiteit)

In het voorjaar van 2022 is met de gemeentelijke straatnamencommissie overleg geweest om het flora- en fauna thema uit te werken voor de straatnamen van Lincolnpark. Door de straatnamenwerkgroep en de ecooloog van de gemeente is een uitgebreid overzicht gemaakt van beschikbare flora en faunanamen die binnen het gebied voorkomen. Deze zijn door OKRA en Witteveen Bos gesorteerd en verwerkt in onderstaande voorstel.



## 1.2 Straatnamen flora en fauna aan de hand van de landschapsvisie en deelbiotopen Lincolnpark

### 1.2.1 Toekenning namen

Aan de hand van de groslijst flora en fauna is bekeken hoe namen toegekend kunnen worden, passend bij de landschapsvisie van Lincolnpark. Met name bomen en andere floranamen kunnen lastig zijn, omdat dit inhoudt dat deze soort dan ook ter plaatse zal voorkomen. Ook zijn veel soortennamen al in gebruik of niet geschikt. In het stratenpatroon bevinden zich vooral veel grotere wegen, terwijl veel namen betrekking hebben op kleinere soorten. Streven is om in de naamgeving een zekere, landschappelijke hiërarchie aan te brengen.

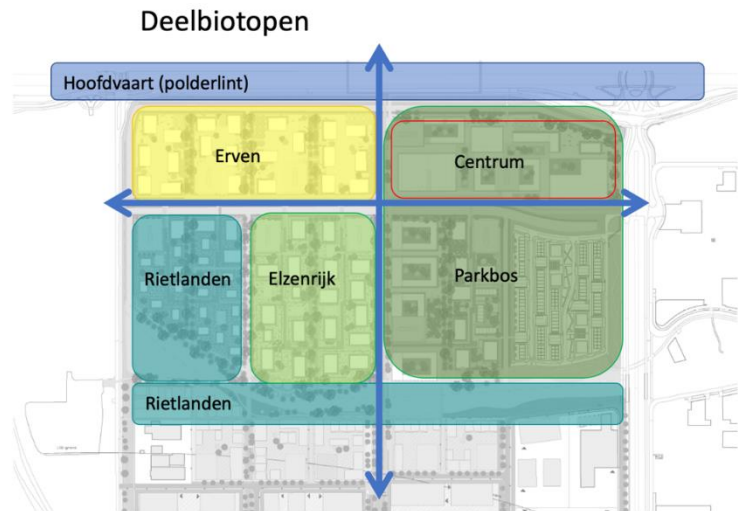


### 1.2.2 Advies straatnamen

Na het voorwerk door de straatnamenwerkgroep hebben Janneke van Bergen en Emmelie van Ommen van OKRA landschapsarchitecten en Annelies van de Craats + Joyce Haringa (W+B) gekeken welke soorten goed passen bij de (hiërarchie) van de landschapsvisie (centrum) LP.

In deze visie is er voor LP totaal onderscheid gemaakt tussen verschillende landschapslagen: veenweide (natuur), droogmakerij (agrarische kleipolder) en klimaatbos als nieuwe laag.

Vanuit het stedenbouwkundig plan zijn al aanzetten gemaakt om binnen het gebied neen aantal deelbiotopen uit te werken, waarbinnen specifieke condities (nat, droog, open, bebost etc.) aanwezig zijn voor bepaalde soorten. Deze zijn samengevat en aangevuld in bovenstaand figuur 'Deelbiotopen'. Naast de natuurlijke biotopen is 'boerenerven' toegevoegd als culturele biotoop, verwijzend naar de oude boerderijen zoals de President, die hier vroeger lagen. Daarnaast kan het dichter bebouwde centrum weer een verbijzondering van de



deelbiotoop 'parkbos' zijn. Gekeken is naar soorten passend bij de sub-biotoop, en die (op basis van waarnemingskaarten) redelijkerwijs zijn te verwachten binnen het gebied. Hiervan is per deelbiotoop door de straatnamenwerkgroep en OKRA/WB een groslijst gemaakt. Deze lijst is door de gemeente gecontroleerd op passendheid voor straatnamen (bv. al in gebruik). Hierdoor is er soms een compromis gemaakt tussen passende hoofdoelsoorten vanuit straatnamen; en hoofdoelsoorten vanuit de ecologie bezien (bv. de 'kleine modderkruiper' is een ecologische waardevolle hoofdoelsoort, maar als straatnaam minder geschikt).

### 1.2.3 Adviesrondes najaar 2022

Eind oktober 2022 is door het Q-team Lincolnpark geadviseerd over het eerste straatnamenvoorstel. In dit voorstel werd geadviseerd om naast fauna ook extra floranamens op te nemen en de range van straatnamen zo groot mogelijk te maken, dus ook om wandelpaden te benoemen. Hiermee kan het rijke scala aan biotoopsoorten bij het publiek onder de aandacht worden gebracht.

Eind november is er door de straatnamencommissie advies uitgebracht over het straatnamenvoorstel. Zij adviseerden om de straatnamen meer te clusteren voor een goede oriëntatie binnen de wijk en het voorstel te vereenvoudigen/lastige namen te vermijden. Beide adviezen zijn verwerkt in onderstaande alinea's. Op 21 februari 2023 heeft het college van b en w hiermee ingestemd.

### 1.2.4 Straatnamen

Vanuit de groslijst doelsoorten per sub biotoop zijn namen aan de straten toegekend. Hierbij is er een onderscheid gemaakt tussen (1) adresdragende straatnamen en (2) recreatieve wandelpaden.

#### 1.2.4.1 1. ADRESDRAGENDE STRAATNAMEN

De adresdragende straatnamen zijn als volgt geclusterd:

- De doorgaande twee polderlanen, die wijk-ontsluitend zijn en daardoor hoger in de hiërarchie staan, krijgen een hoofdsoort-naam om hun doorgaande en verbindende karakter binnen de wijk te benadrukken. Ook de verbindende publieke promenade in het centrum krijgt een hoofdoelsoort als naam. Voor deze straten is gekozen voor verwijzing naar bijzondere en belangrijke biotoopsoorten ('big 5') binnen Lincolnpark, Hermelijnlaan, Rietvoornlaan en de Atalanta promenade (blauw).
- De rechterzijde van Lincolnpark heeft als 'Parkbos' als biotoop (groen). Hierbinnen is gekozen voor park-gerelateerde vogelsoorten als (adres)straatnamen.
- De biotoop boerenerven (geel) krijgt biotoop-gerelateerde boomsoorten als adresnaam, eindigend op -hof; verwijzend naar de oude boerderijtypologie langs de hoofdvaart.
- De wooneilanden Linksonder (blauw/groen) hebben floranamens als adres/straatnaam.

De straatnamen op een rij: Hermelijnlaan, Rietvoornlaan, Kersenhof, Berkenhof, Eikenhof, Beukenhof, Slechtvalkplein,

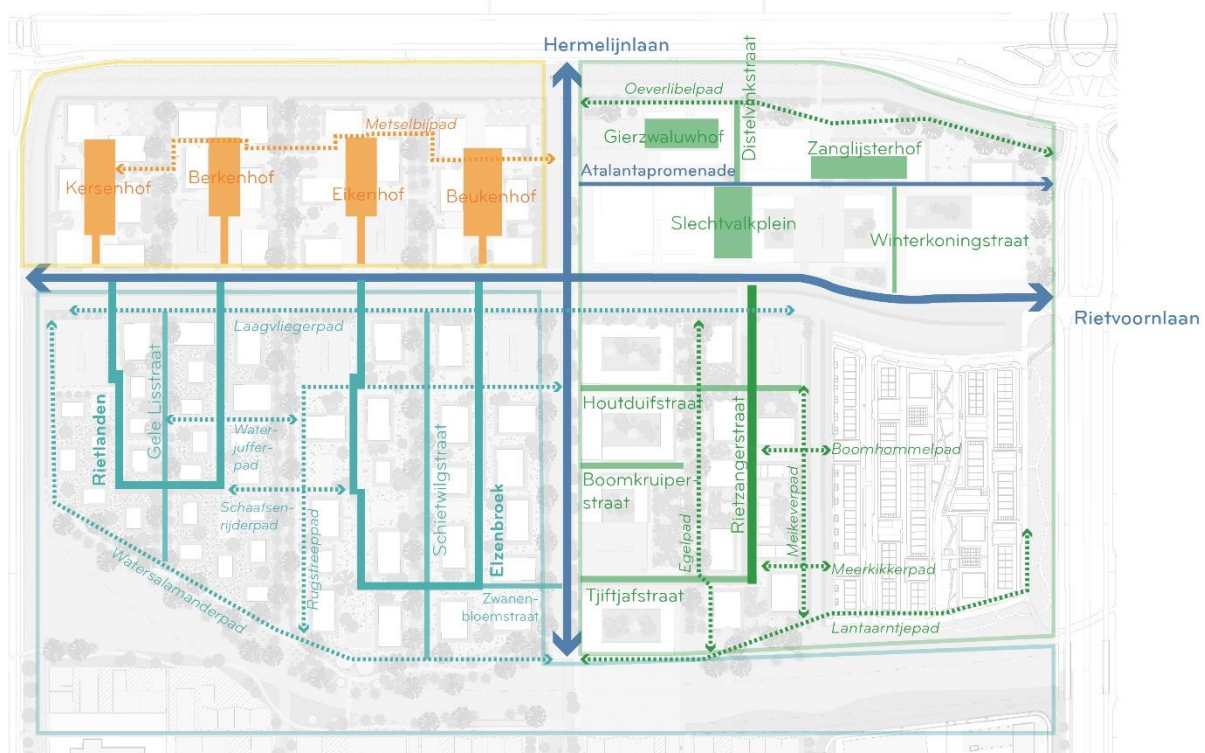
Winterkoningstraat, Gierzwaluwhof, Zanglijsterhof, Distelvinkstraat, Atalantapromenade, Houtduifstraat, Boomkruiperstraat, Tjiftjafstraat en Rietzangerstraat, Rietlanden, Gele Lisstraat, Schietwilgstraat, Elzenbroek en Zwanenbloemstraat, zoals is aangegeven op de overzichtstekening.

#### 1.2.4.2 2. WANDELPADEN

Naast de adresdragende straatnamen bevinden zich in het gebied een aantal recreatieve wandelpaden. Deze wandelpaden hebben informatieve namen gekregen naar biotoop-gerelateerde insectennamen en andere bijzondere fauna (conform het Q-team advies). Op deze manier kunnen bewoners op een recreatieve, informatieve wijze kennis te nemen van de biotopen en doelsoorten die hen omringen.

De namen op een rij: Metselbijpad, Oeverlibelpad, Laagvliegerpad, Rugstreepad, Watersalamanderpad, Boomhommelpad, Meerkikkerpad, Meikeverpad, Egelpad, Waterjufferpad, Schaatsenrijderpad en Lantaarntjepad.

Alle wandelpaden (niet adresdragend) zijn gestippeld op kaart weergegeven.



-  **Hoofdstraten:** vernoemd naar hoofdsoorten wijkbiotoop (big 5)
-  **Deelbiotoop Parkbos:** vogelnamen
-  **Deelbiotoop Erven:** bomennamen
-  **Deelbiotoop Rietlanden & Elzenrijk:** floranamen
-  **Wandelpaden:** insecten- en bijzondere faunanamen (niet adresdragend)

